

**BALLARIO ARCHITETTI ASSOCIATI**  
 BALLARIO DOTT. ARCH. FRANCESCO - BALLARIO DOTT. ARCH. IVANO GIANFRANCO - BUA DOTT. ARCH. PATRIZIA  
 ARCHITETTURA - URBANISTICA - RESTAURO ARCHITETTONICO - PROGETTAZIONE STRUTTURALE - ARCHITETTURA D'INTERNO  
 Via Torino n. 14 - 11010 S. Pietro (CN) - Tel. 0171/93156 fax 0171/93011 e-mail ballariorc@libero.it - http://www.ballariorc.it/

**REGIONE PIEMONTE    PROVINCIA DI CUNEO**

**COMUNE DI VIGNOLO**

**PIANO REGOLATORE GENERALE COMUNALE**  
**VARIANTE N° 12**  
 ai sensi art. 17 c. 5 L.R. 56/77 e s.m.i.

TAV. **9/b.2**




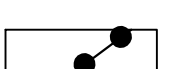




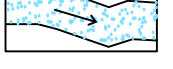
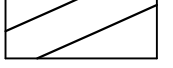

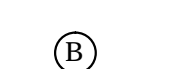

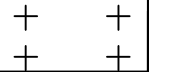






STATO DI FATTO AREE A SERVIZI ED IMPIANTI TECNOLOGICI - Fraz. Santa Croce    Scala 1:2000

|                                      |                                  |              |                              |
|--------------------------------------|----------------------------------|--------------|------------------------------|
| La Committenza:<br>COMUNE DI VIGNOLO | agg. cartografico:<br>19/04/2013 | rif.<br>5254 | Vitalaketo,<br>04 Marzo 2016 |
|--------------------------------------|----------------------------------|--------------|------------------------------|

Allegato alla Del. C. C. n. del  
 Il Sindaco:    Il Segretario:    Il Responsabile del Procedimento:

Il Tecnico incaricato:

**TABELLA DEI SEGNI CONVENZIONALI**

-  Confini comunali
  -  Perimetrazione area centro storico
  -  Limite territoriale di zona omogenea
  -  Delimitazione S.U.E. e/o E.C.O.
  -  Edifici
  -  Previsioni insediative di S.U.E. in corso di realizzazione
  -  Impianti produttivi ubicati in zona impropria
  -  Corsi d'acqua
  -  Viabilità esistente
  -  Viabilità in progetto con vincolo all'inedificabilità limitato dalle linee tratteggiolate
  -  Edificio sottoposto alla tutela del D. Lgs. 156 del 24/03/2006
  -  Edificio sottoposto alla tutela di cui all'art. 91 bis della L.R. 56/77 e s.m.i.
- AREE PER INSEDIAMENTI RESIDENZIALI**
- R1** Area residenziale esistente con caratteristiche storiche
  - R2.n** Area residenziale a capacità insediativa esaurita
  - R3.n** Area residenziale di completamento e di sostituzione
  - R31.n** Area residenziale assoggettata a S.U.E. in fase di ultimazione edificatoria
  - R4.n** Area residenziale di nuovo impianto
- AREE PER INSEDIAMENTI PRODUTTIVI**
- P1.n** Area per impianti produttivi artigianali ed industriali esistenti e confermati - Aree di completamento
  - P2.n** Area per impianti produttivi artigianali ed industriali - Aree di nuova edificazione
  - P4.n** Area per impianti produttivi ed attrezzature di carattere agro-zootecnico esistenti e confermati
  - P7n.1** Area per impianti produttivi ed attrezzature di carattere agro-industriale di nuovo impianto
- AREE DESTINATE ALL'ATTIVITA' AGRICOLA**
- H1** Area destinata all'attività agricola
- AREE INEDIFICABILI**
- HO.n** Area di salvaguardia ambientale
  - I1** Area collinare da salvaguardare per il pregio paesistico naturalistico o di interesse storico ambientale
  - I2** Area di rispetto spondale del fiume Stura
  - IP** Area di inedificabilità PAI
  - IR** Area libera priva di capacità edificatoria
- AREE PER INFRASTRUTTURE**
- Sn** Area a servizi sociali e attrezzature a livello comunale in aree residenziali
-  Spazi pubblici esistenti
  - SI** Aree per attrezzature e servizi in insediamenti residenziali per l'istruzione
  - SC** Aree per attrezzature e servizi in insediamenti residenziali per interesse comune
  - SV** Aree per attrezzature e servizi in insediamenti residenziali per parco, gioco, sport
  - SP** Aree per attrezzature e servizi in insediamenti residenziali per parcheggi
  - SZ** Aree per attrezzature e servizi in insediamenti produttivi
-  Cimitero
  - A** Acquedotto
- INFRASTRUTTURE**
-  Rete idrica
  -  Rete fognaria
  -  Illuminazione pubblica con individuazione dei punti luce
  -  Elettrodotto MT
  -  Rete gas
  -  Elettrodotto AT con relativa fascia di rispetto

